

УТВЕРЖДАЮ

Председатель комиссии:  
первый заместитель главы  
Администрации Каменского  
района по вопросам экономики  
и муниципального развития

А.Н. Ковальчук

2015



**ПРОТОКОЛ ПУБЛИЧНЫХ СЛУШАНИЙ**  
по проекту внесения изменений в генеральный план  
Малокаменского сельского поселения

24.04.2015 г.

Период проведения публичных слушаний: с 20.03.2015 г. по 20.04.2015 г.

Место и время проведения собрания:

- 17.04.2015 г. в 14 ч. 30 мин. в здании Администрации Малокаменского сельского поселения по адресу: х. Малая Каменка, ул. Карла Маркса, 21-а.

Информационное сообщение о проведении публичных слушаний по заявленным вопросам опубликовано 20.03.2015 г. в общественно-политической газете Каменского района «Земля» № 47-50.

Инициаторы публичных слушаний:

- Администрация Малокаменского сельского поселения;
- ООО «ДонНедраПром»;
- ООО «Природресурсы»;
- ИП Тедеев В.В.

Вопросы, выносимые на публичные слушания:

1. Внесение изменений в генеральный план Малокаменского сельского поселения в части обозначения на графических материалах и схемах генерального плана Малокаменского сельского поселения ниже перечисленных земельных участков в качестве земель категории «земли промышленности, энергетики, транспорта, связи, радиовещания, телевидения, информатики, земли для обеспечения космической деятельности, земли обороны, безопасности и земли иного специального назначения» и исключения этих земельных участков из земель сельскохозяйственного назначения:

1.1. Земельный участок площадью 15197 кв.м., расположенный по адресу: Ростовская обл., Каменский район, х. Акатновка, КН 61:15:0602001:507. Планируемая цель использования земельного участка – разработка карьера по добыче камня. Заявитель – Администрация Малокаменского с.п.

1.2. Земельный участок площадью 21534 кв.м., расположенный по адресу: Ростовская обл., Каменский район, в 2 км на юго-запад от х. Малая Каменка, КН 61:15:0602001:538. Планируемая цель использования земельного участка –

разработка карьера по добыче камня. Заявитель – Администрация Малокаменского с.п.

1.3. Земельный участок ориентировочной площадью 100000 кв.м., расположенный согласно адресному ориентиру: Ростовская обл., Каменский район, Малокаменское с.п., в 1 км на северо-запад от х. Поповка. Планируемая цель использования земельного участка – разработка карьера по добыче камня. Заявитель – Администрация Малокаменского с.п.

1.4. Земельный участок площадью 727208 кв.м., расположенный согласно адресному ориентиру: Ростовская обл., Каменский район, Малокаменское сельское поселение, северо-западнее х. Поповка (приложение № 4). Планируемая цель использования земельного участка – разведка и добыча тонкоплитчатых и выветрелых песчаников. Заявитель – Администрация Малокаменского с.п.

1.5. Земельный участок ориентировочной площадью 353798 кв.м., расположенный согласно адресному ориентиру: Ростовская обл., Каменский район, Малокаменское сельское поселение, примерно в 1,4 км на северо-запад от х. Акатновка. Планируемая цель использования земельного участка – разведка и добыча тонкоплитчатых и выветрелых песчаников. Заявитель – Администрация Малокаменского с.п.

1.6. Земельный участок ориентировочной площадью 50000 кв.м., расположенный согласно адресному ориентиру: Ростовская обл., Каменский район, Малокаменское сельское поселение, примыкает к земельному участку с КН 61:15:0602001:518. Планируемая цель использования земельного участка – разработка карьера по добыче камня. Заявитель – Администрация Малокаменского с.п.

1.7. Земельный участок ориентировочной площадью 50000 кв.м., расположенный согласно адресному ориентиру: Ростовская обл., Каменский район, Малокаменское сельское поселение, примыкает к земельному участку с КН 61:15:0602001:289. Планируемая цель использования земельного участка – разработка карьера по добыче камня. Заявитель – Администрация Малокаменского с.п.

1.8. Земельный участок площадью 5569 кв.м., расположенный по адресу: Ростовская обл., Каменский район, Малокаменское сельское поселение, 50 м на запад от х. Поповка, КН 61:15:0602001:539. Планируемая цель использования земельного участка – устройство площадок для складирования, сортировки и последующей продажи камня-песчаника. Заявитель – ООО «Природресурсы».

1.9. Земельный участок площадью 12000 кв.м., расположенный по адресу: Ростовская обл., Каменский район, Малокаменское сельское поселение, 100 м на запад от х. Поповка, КН 61:15:0602001:552. Планируемая цель использования земельного участка – устройство площадок для складирования, сортировки и последующей продажи камня-песчаника. Заявитель – ООО «Природресурсы».

1.10. Земельный участок площадью 3000 кв.м., расположенный по адресу: Ростовская обл., Каменский район, Малокаменское сельское поселение, в 20 м западнее х. Поповка, КН 61:15:0602001:553. Планируемая цель использования земельного участка – устройство площадок для складирования, сортировки и последующей продажи камня-песчаника. Заявитель – ООО «Природресурсы».

1.11. Земельный участок площадью 20007 кв.м., расположенный по адресу: Ростовская обл., Каменский район, ориентир 3-й водоподъем Гундорово-Гуковского водопровода. Участок находится примерно в 750 м от ориентира по направлению на юго-запад, КН 61:15:0602001:518. Планируемая цель использования земельного участка – разработка карьера по добыче камня. Заявитель – ИП Тедеев В.В.

1.12. Земельный участок площадью 999567 кв.м., расположенный согласно адресному ориентиру: Ростовская обл., Каменский район, Малокаменское сельское поселение, рабочий участок № 112, КН 61:15:0602001:557. Планируемая цель использования земельного участка – разведка и добыча общераспространенных полезных ископаемых. Заявитель – ООО «ДонНедраПром».

2. Внесение изменений в генеральный план Малокаменского сельского поселения в части обозначения на графических материалах и схемах генерального плана Малокаменского сельского поселения проектируемой высокоскоростной железнодорожной магистрали «Москва – Ростов-на-Дону – Адлер» (ВСМ Центр-Юг).

Состав демонстрационных материалов:

1. Проект внесения изменений в генеральный план Малокаменского сельского поселения (текстовая и графическая части).
2. Сведения (выкопировки) из публичной кадастровой карты Росреестра о местоположении земельных участков, предполагаемых к изменению категорий.

Присутствовали на собрании и приняли участие:

Члены комиссии по проектам внесения изменений в генеральные планы городского и сельских поселений Каменского района:	Ф.И.О.
- главный архитектор Каменского района, заместитель председателя комиссии	В.А. Ванин
- и.о. главы Малокаменского сельского поселения	А.А. Седусова
- председатель комитета по управлению имуществом Каменского района	Н.В. Михайленко
- начальник отдела сельского хозяйства и охраны окружающей среды Администрации Каменского района	И.Н. Карпов
- ведущий специалист по охране окружающей среды отдела сельского хозяйства и охраны окружающей среды Администрации Каменского района	Е.Н. Пометельникова
- специалист 1 категории ИСОГД Администрации Каменского района, секретарь комиссии	Л.Н. Казмерова
Представители инициаторов, общественности, зарегистрированные согласно приложению к настоящему протоколу публичных слушаний	33 чел.
ВСЕГО присутствовало и приняло участие	39-чел.

По вопросам, вынесенным на обсуждение, присутствующие выразили положительное мнение.

В ходе публичных слушаний поступили следующие замечания и предложения:

№	Замечания и предложения, поступившие от Наумовой Светланы Николаевны, проживающей по адресу: х. Малая Каменка, ул. Первомайская, 91:
1	В проекте генерального плана Малокаменского сельского поселения указать место нахождения водонапорной башни.

Данное замечание (предложение) было рассмотрено на собрании. Заявителю даны разъяснения и указаны места расположения водонапорных башен, отраженные на картографическом материале генерального плана Малокаменского сельского поселения.


Члены комиссии:



В.А. Ванин



А.А. Седусова



Н.В. Михайленко

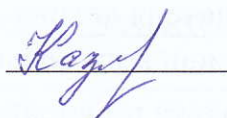


И.Н. Карпов



Е.Н. Пометельникова










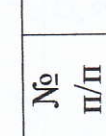
Протокол вела:  
секретарь комиссии



Л.Н. Казмерова

ЛИСТ РЕГИСТРАЦИИ

участников публичных слушаний по проекту внесения изменений в генеральный план  
Малокаменского сельского поселения

№ п/п	ФИО	Адрес регистрации (фактического проживания)	Подпись	Замечания, предложения
1	2	3	4	5
1	Тедеев Вадим	Каменск-Магистренский		с проектом
	Васильев С.Т.	ул. Пушкина 74 кв.10		согласен
2	Иванова Светлана Юрьевна	х. Малая Троицкая, ул. Мухоморова 91		в ген. плане указать место размещения вертолетной базы.
3	Сологуб Иван Анатольевич	х. Малая Колоска ул. Речная 55		Зам. нет.
4	Туровская Наталья Владимировна	х. Малая Колоска пер. Корейский 11		Зам. нет.
5	Антонина Наталья Николаевна	х. Малая Троицкая, ул. Первомайская 10 кв. 1		замечаний нет
6	Дохомов Александр Александрович	х. Набережная 5 х. Богород		замечаний нет.
7	Ситников Александр Александрович	х. Малая Троицкая, ул. Первомайская 10 кв. 1 х. Малая Троицкая		замечаний нет
8	Семисферов Петр Александрович	ул. Первомайская д. 51 х. Малая Колоска		замечаний нет.
9	Коломашова Татьяна Александровна	ул. К. Маркса д. 29		замечаний нет

1	2	3	4	5
10	Томьская Оуно- Петровка	х. м. - каменка ул. Сербанайская г. 107 х. оловяра каменка	Им	замечаний нет
11	Возроде Росце Сепрелье	ул. Стефановская г. 46 х. оловяра каменка	Им	замечаний нет
12	Дрань Гуленас Шувалово	ул. Стефановская г. 91 х. оловяра каменка	<del>Им</del>	<del>замечаний нет</del>
13	Азурно Вожине Рассарельно	ул. Стефановская г. 93 х. оловяра каменка	Им	замечаний нет
14	Сувоньель Таноньне Шувалово	ул. Стефановская г. 33 х. оловяра каменка	Им	замечаний нет
15	Тойкени Шогенин Шувалово	ул. Стефановская г. 116 кб 2	Им	замечаний нет
16	Сегедь Вагунь Сепрелье Мажора	ул. Стефановская г. К. Мажора 34-к х. оловяра каменка	Сеп	замечаний нет
17	Дуна Шувалово	ул. Стефановская г. 56 х. оловяра каменка	Им	замечаний нет
18	Похель Таноньне Шувалово	ул. Стефановская г. 32 х. оловяра каменка	Им	замечаний нет
19	Шувалово Шувалово Шувалово	ул. Стефановская г. 40 х. оловяра каменка	Им	замечаний нет
20	Сорок Намья Вагунь Шувалово	ул. Стефановская г. 55 х. оловяра каменка	Сеп	замечаний нет
21	Борько Шувалово Шувалово Шувалово	ул. Стефановская г. 35 х. оловяра каменка	Им	замечаний нет
22	Шувалово Шувалово Шувалово	ул. Стефановская г. 23 х. оловяра каменка	Им	замечаний нет
23	Шувалово Шувалово Шувалово Шувалово	ул. Стефановская г. 41 х. оловяра каменка	Им	замечаний нет

1	2	3	4	5
24	Григорьев Александр директор	г. Иваново Ивановская ул. К. Маркса 4	Иванов	замороженый нет
25	Кочетков Владимир Иванович	г. Иваново Ивановская пер. Короткий 11	Иванов	замороженый нет.
26	Антонова Татьяна Сергеевна	г. Иваново Ивановская ул. Стекловайтская 10/1	Иванов	замороженый нет
27	Колышанов Роман Александрович	г. Иваново Ивановская ул. К. Маркса 19	Иванов	замороженый нет
28	Шатова Татьяна Валентиновна	г. Иваново Ивановская ул. Озерная 1	Иванов	замороженый нет.
29	Туховский Тимофей Николаевич	г. Иваново Ивановская пер. Озерный 12	Иванов	замороженный нет
30	Ткачова Татьяна Ивановна	г. Иваново Ивановская пер. Короткий 11	Иванов	замороженый нет.
31	Сиднев Евгений Иванович	г. Иваново Ивановская ул. Речная 8 4/1	Иванов	замороженый нет
32	Добаткин Виктор Викторович	г. Иваново Ивановская - Стекловайтская ул. Стекловайтская 10/1	Иванов	замороженый нет
33	Шубин И.И.	г. Иваново Ивановская ул. Горького 30 и 31	Иванов	замороженый нет

